

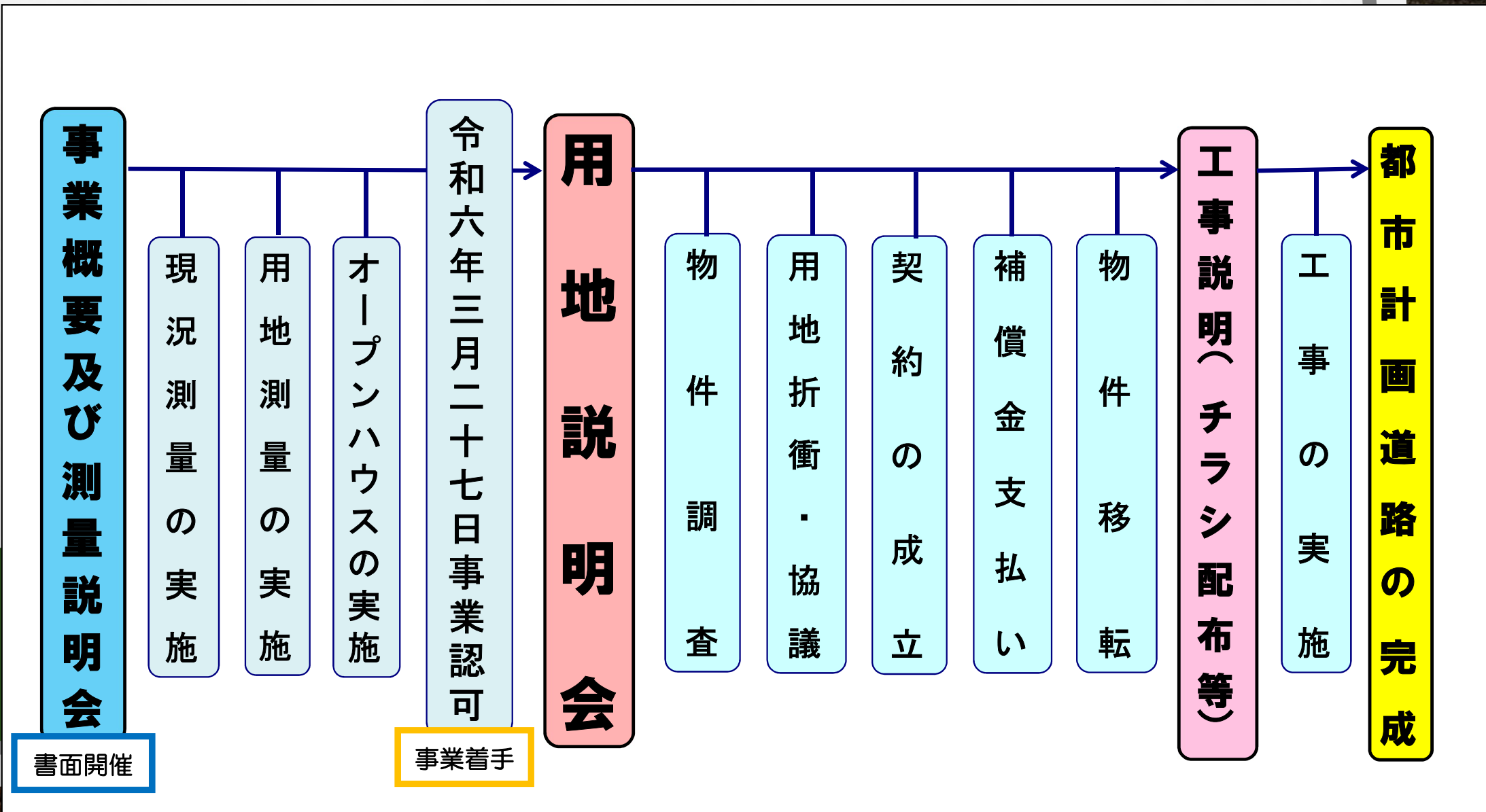
用地説明会

事業概要



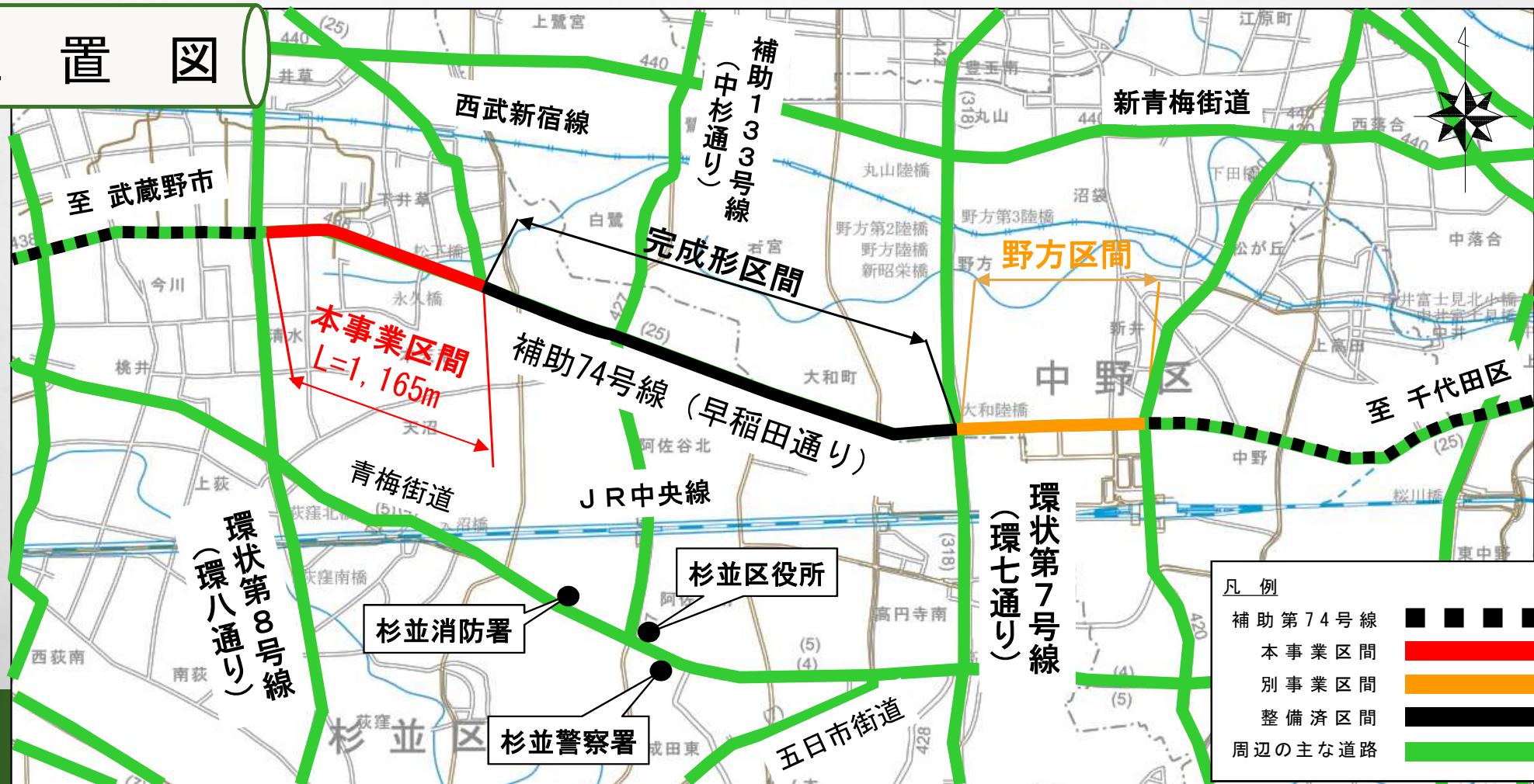
東京都第三建設事務所

事業の流れ



補助第74号線の事業箇所

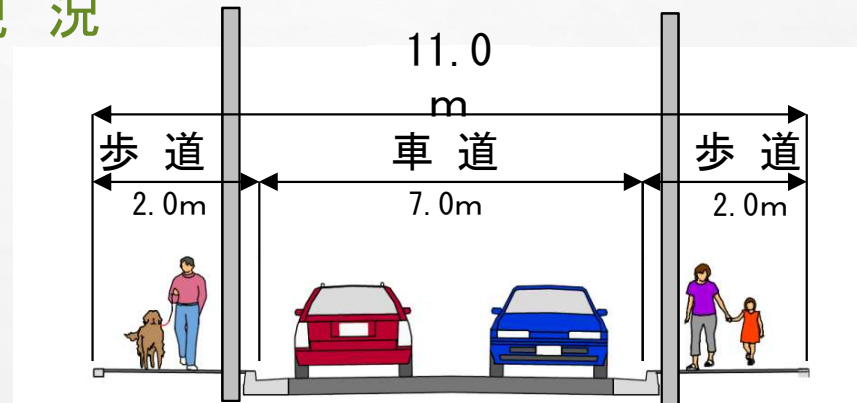
位置図



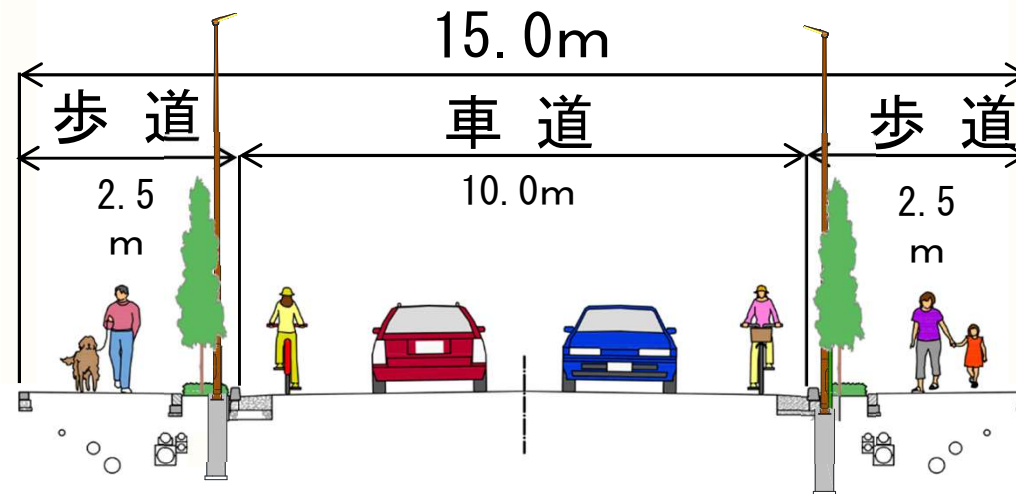
整備後の イメージ図

車道、歩行者と自転車の
通行空間等の詳細な
断面形態は今後警視庁と
協議したうえで決定します

現 況



整備後



事業の効果

整備目的 1 歩行者・自転車・自動車が利用 する空間を分け、交通の円滑化 を図ります



○本事業区間
(下井草五丁目付近)

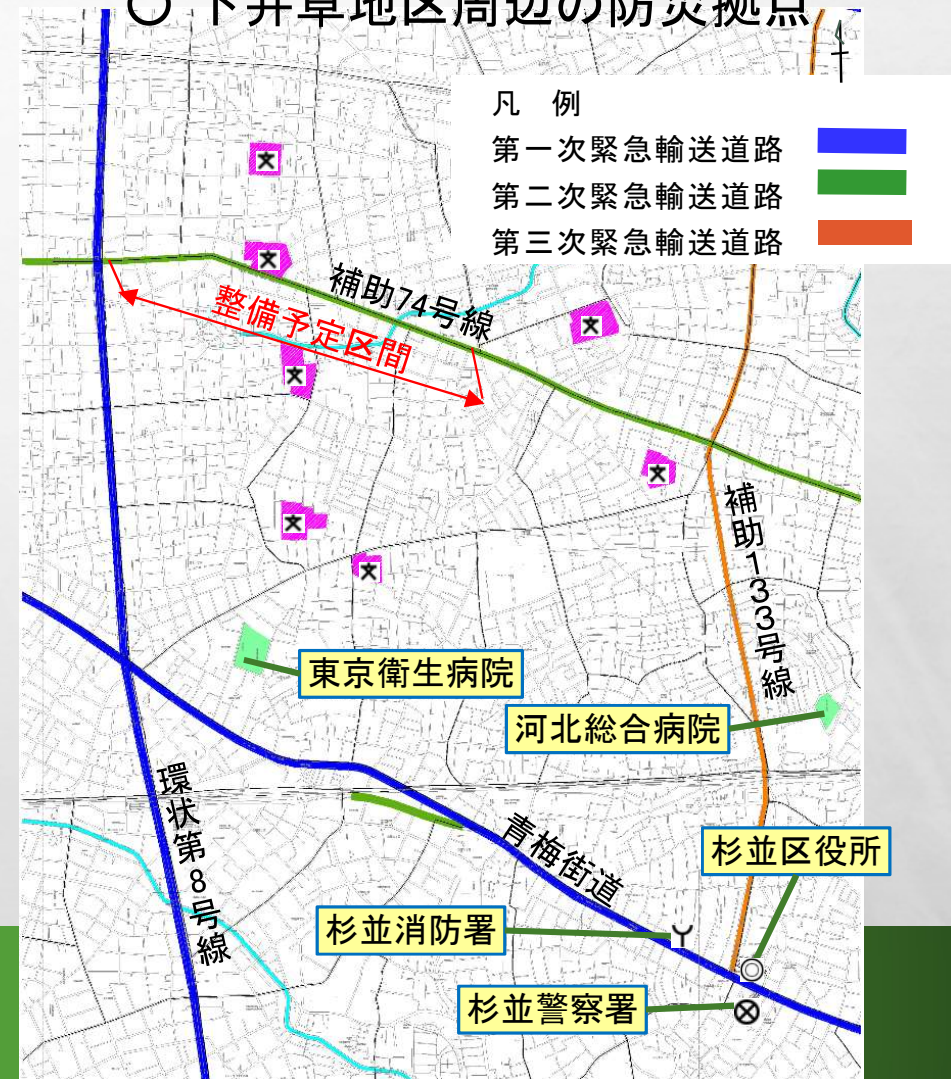


○拡幅整備済区間
(下井草一丁目付近)

整備目的2 災害時の緊急車両の通行を確保します

補助第74号線下井草区間の拡幅整備により環状第8号線や補助第133号線（中杉通り）を經由し、杉並区役所や杉並警察署、杉並消防署などの防災拠点との連携が強化されます

○ 下井草地区周辺の防災拠点



整備目的3 電線類の地中化（無電柱化）や道路植栽により良好な都市空間を創出します



○本事業区間
（下井草四丁目付近）



○無電柱化された五日市街道
（成田東三丁目付近）